

Enciclopedia de los Municipios de México

ESTADO DE CHIAPAS

BOCHIL

NOMENCLATURA

Denominación

Bochil.

Toponimia

Bochil, mismo que significa "Las jícaras".

HISTORIA

Reseña Histórica

En los tiempos precortesianos, la región estuvo poblada por tribus tzotziles. En el siglo XV (año 1486) fueron dominados por los aztecas al mando de Tiltotol, siendo obligados a pagar tributos. Bochil significa: "Las jícaras", viene del tzotzil boch, jícara, y a este respecto se sabe que la fundadora del pueblo era llamada jicaranga. En la época de la Colonia, los conquistadores durante el repar de tierras formaron la hacienda San Pedro Mártir Bochil. Para 1724, se conoce a la señora María Zavaleta como única dueña de la hacienda. Años después, la propiedad pasó a poder de distintos administradores y fue progresando con la afluencia de otras familias, entre ellas la de Pedro Robles y la de Juan Zenteno. Por la década de los 20 llega la escuela rural y con ella las ideas de la Revolución, en su etapa constructiva, que aprovechan los campesinos, quienes piensan transformar la finca en pueblo. En 1929, por decreto del Gobernador del Estado, Raymundo E. Enríquez, se funda el pueblo y Municipio de Bochil, dejando de pertenecer al Municipio de Jitotol, Distrito de Simojovel.

Cronología de Hechos Históricos

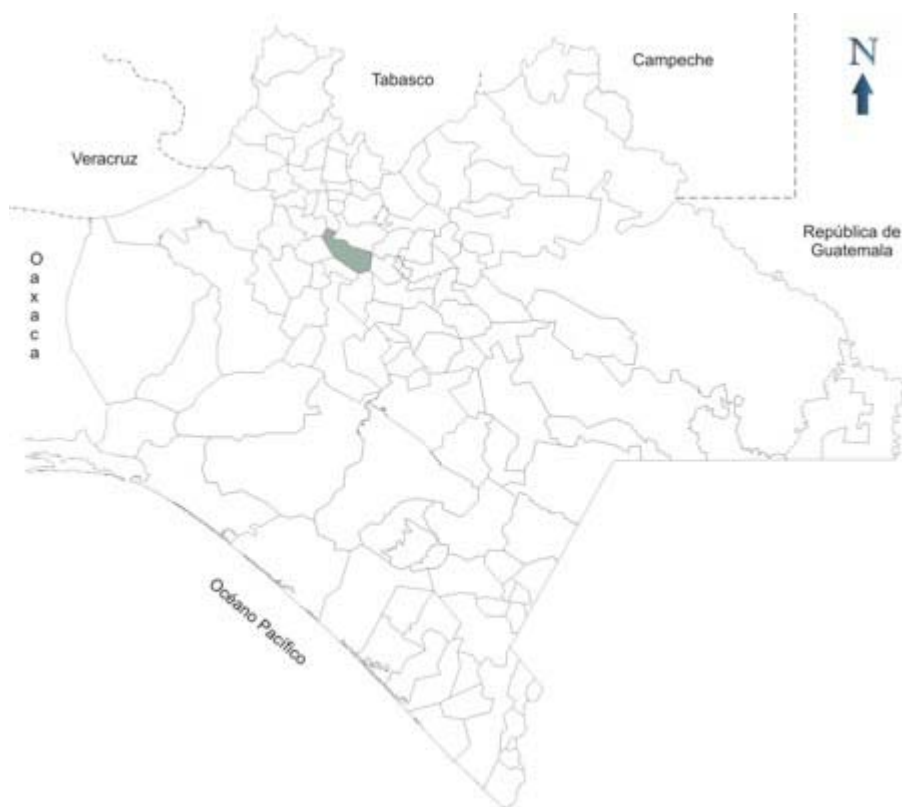
Año	Acontecimiento
1883	El 13 de noviembre, se divide el estado en 12 departamentos siendo este parte del de Simojovel.
1929	El 22 de agosto, por decreto del gobernador ingeniero Raymundo E. Enríquez, eleva a la categoría de pueblo y municipio libre a la entonces agencia municipal de Bochil, dejando de pertenecer al municipio de Jitotol.
1932	Se les reconoce a los campesinos tzotziles sus derechos como ejidatarios y se les dota de 5 mil 860 hectáreas.
1934	El Presidente de la República, refuerza la dotación de tierras
1936	El 10 de enero, el municipio de Bochil es elevado a la categoría de municipio de segunda, pues era de tercera. En este mismo año, bajo el

	liderazgo de Manuel Orduña, empleado de la comisión local agraria, los campesinos toman violentamente las tierras en Bochil.
1945	Como parte del programa de dotación de bibliotecas a los municipios chiapanecos del gobernador Juan M. Esponda, se funda en Bochil la primera biblioteca municipal.
1983	Para efectos del sistema de planeación se ubica en la región V Norte.
1985	Con motivo del 175 aniversario de la Independencia y 75 de la Revolución Mexicana, durante un recorrido nacional, reciben en la cabecera municipal los símbolos patrios.
2000-2001	Se realizó una importante introducción de agua potable a las comunidades más apartadas de el municipio.

MEDIO FÍSICO

Localización

El municipio se localiza en las Montañas del Norte del estado, siendo la totalidad de su territorio montañoso, sus coordenadas geográficas son 17° 00' N y 92° 53' W. Su altitud es de 1,150 msnm.



Sus límites son al norte con [Coapilla](#), [Pantepec](#) y [Jitotol](#), al este con [El Bosque](#) y [Larráinzar](#), al sur con [Soyaló](#) y al oeste con [Chicoasén](#).

Extensión

La extensión territorial es de 372.70 km² que equivale a 6.11% de la superficie de la región Norte y el

0.49% de la superficie estatal.

Orografía

En el territorio del municipio predominan los terrenos accidentados, con algunas zonas semiplanas en diversas partes del municipio.

Hidrografía

Las principales corrientes fluviales del municipio son: los ríos Santo Domingo, Sacramento y Chavarría.

Clima

El clima del municipio es semicálido subhúmedo con lluvias en verano, en la cabecera municipal la temperatura media anual es de 21.9°C

Principales Ecosistemas

Flora

En el municipio la vegetación es de bosque de encino-pino, en donde existe una gran variedad de especies de las que destacan las siguientes: ojob, mirasol, hule, caoba, amate, cedro, ceiba, entre otros.

Fauna

La fauna en el municipio es abundante dado que existen una gran variedad de especies tales como: boa, iguana, tortuga, zopilote, armadillo, jabalí, mapache y venado, entre otros.

Clasificación y Uso del Suelo

El territorio del municipio está constituido geológicamente por terreno cretácico superior e inferior y terciario eoceno, los tipos de suelo predominantes son redsina, feosem y livisol, su uso es pecuario con bosque, donde el 60% de la superficie municipal es ejidal, el 30% propiedad privada y el 10% es terreno nacional.

PERFIL SOCIODEMOGRÁFICO

Grupos Étnicos

En Chiapas la población [indígena](#) representa el 24.98% de la totalidad del estado. En el municipio el 52.34% de sus habitantes son indígenas, de los cuales 26.07% son monolingües; la etnia predominante es la Tzotzil. En el nivel regional el porcentaje de la población indígena es 36.59.

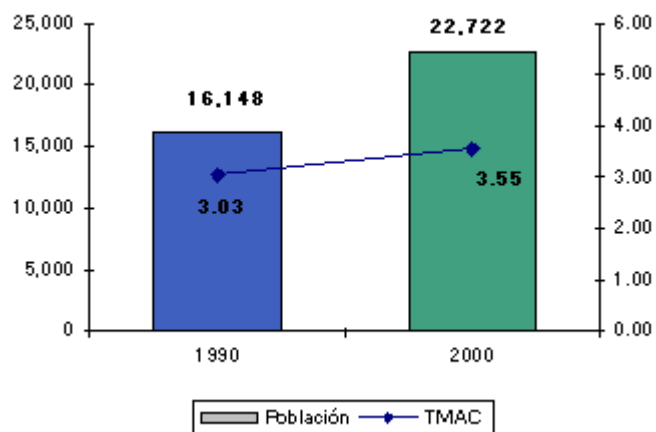
Evolución Demográfica

La población total del municipio es de 22,722 habitantes, representa 7.01% de la regional y 0.58% de la estatal; el 50.04% son hombres y 49.96% mujeres. Su estructura es predominantemente joven,

72.00% de sus habitantes son menores de 30 años y la edad mediana es de 16 años. En el período comprendido de 1990 al 2000, se registró una Tasa Media Anual de Crecimiento (TMAC) del 3.55%, el indicador en el ámbito regional y estatal fue de 1.79% y 2.06%, respectivamente (Gráfica 1).

Gráfica 1

Crecimiento poblacional del municipio de Bochil, Chiapas. Año 2000.



Fuente: [INEGI](#); Resultados Definitivos, Chiapas XII Censo General de Población y Vivienda 2000.

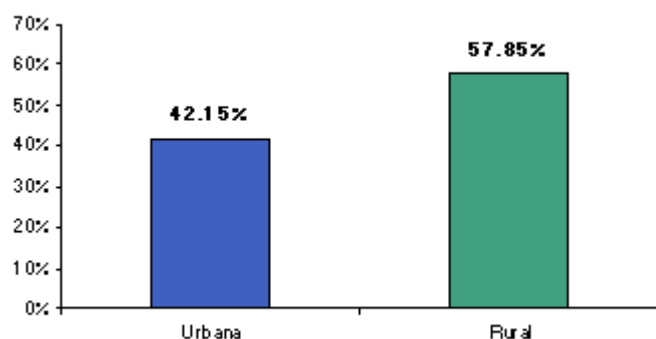
La dinámica demográfica municipal en este lapso, presentó un incremento de 6,574 habitantes, de continuar con esta tendencia la población se duplicará en aproximadamente 20 años, para entonces habrán alrededor de 45,444 habitantes.

La población total del municipio se distribuye de la siguiente manera: 42.15% vive en 1 localidad urbana, mientras que el 57.85% restante reside en 59 localidades rurales, que representan 98.33% del total de las localidades que conforman el municipio.

Los porcentajes regional y estatal para localidades con este mismo rango de población fueron de 98.08% y 99.09% respectivamente. (Gráfica 2).

Gráfica 2

Distribución espacial de la población, según tipo de la localidad, municipio de Bochil, Chiapas. Año 2000.



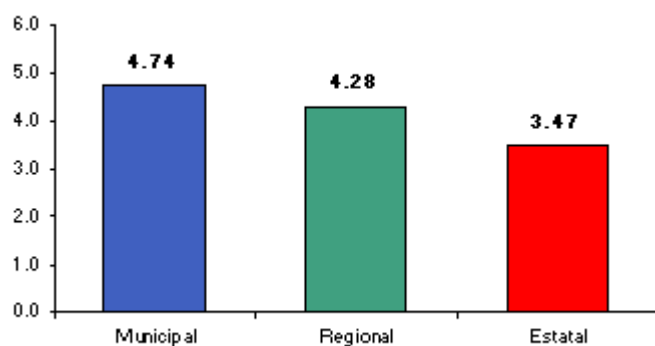
Fuente: INEGI; Resultados Definitivos, Chiapas XII Censo General de Población y Vivienda 2000.

En el ámbito municipal se observa una densidad de población de 61 habitantes por Km², el promedio regional es de 53 y el estatal de 52 habitantes.

La Tasa Global de Fecundidad (TGF) para el año 2000, fue de 4.74 hijos por mujer en edad reproductiva, mientras que la TGF de la región fue de 4.28 y la del Estado 3.47 (Gráfica 3).

Gráfica 3

Tasa Global de Fecundidad, municipio de Bochil, región V Norte y Estado de Chiapas. Año 2000.



Fuente: INEGI; Resultados Definitivos, Chiapas XII Censo General de Población y Vivienda 2000.

En Chiapas el saldo neto migratorio es negativo (-1.42). El 1.40% de su población total proviene de otros Estados y 2.82% emigró de Chiapas en el período 1990-2000. El XII Censo General de Población y Vivienda 2000 del INEGI, hasta el momento de la presente edición no muestra datos de emigración municipal.

La inmigración es del 0.33 %; quienes llegaron al municipio provienen principalmente de los Estados de Tabasco, Veracruz-Llave, México y Oaxaca; el indicador regional es de 1.40% y el estatal de 3.16 por ciento.

De acuerdo a los datos publicados en el año 2000, por el Consejo Nacional de Población (CONAPO) el municipio presentó un grado de marginación alta. Para ese mismo año existía en el estado sólo un municipio de muy baja marginación (Tuxtla Gutiérrez), 1 de baja marginación (San Cristóbal de Las Casas) 6 de media, 65 de alta y 44 de muy alta marginación. No se incluyó el municipio de Nicolás Ruiz, debido a que no fue censado, por el INEGI en el año 2000.

Religión

El 79.52% de la población profesa la religión católica, 4.50% protestante, 6.89% bíblica no evangélica y 8.31% no profesa credo. En el ámbito regional el comportamiento es: católica 61.80%, protestante 7.11%, bíblica no evangélica 16.67% y el 13.49% no profesa credo. Mientras que en el estatal es 63.83%, 13.92%, 7.96% y 13.07% respectivamente.

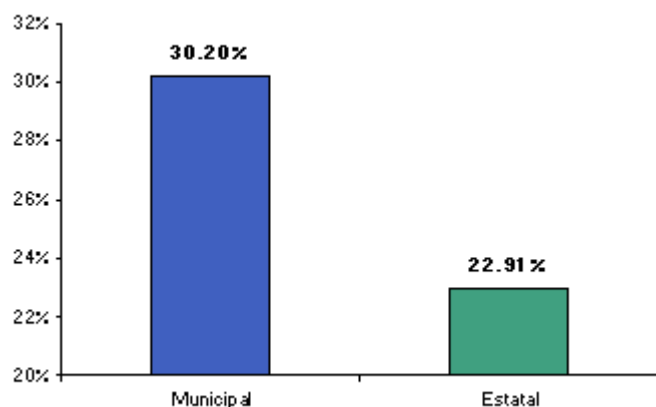
INFRAESTRUCTURA SOCIAL Y DE COMUNICACIONES

Educación

En el año 2000, el municipio presentó un índice de analfabetismo del 30.20%, indicador que en 1990 fue de 41.27%. Actualmente la media estatal es de 22.91%. (Gráfica 4).

Gráfica 4

Tasa de Analfabetismo, municipio de Bochil y Estado de Chiapas. Año 2000.

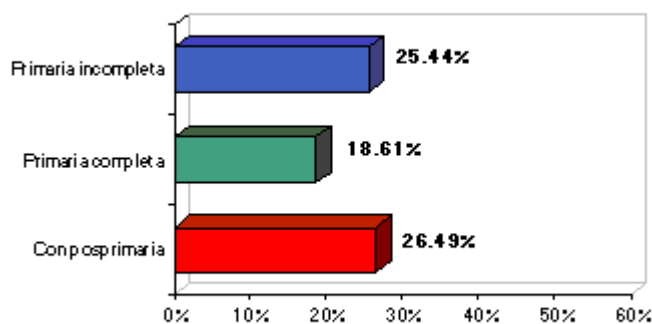


Fuente: INEGI; Resultados Definitivos, Chiapas XII Censo General de Población y Vivienda 2000.

De la población mayor de 15 años, 25.44% no completó la primaria, 18.61% completó los estudios de primaria y 26.49% cursó algún grado de instrucción posterior a este nivel. (Gráfica 5).

Gráfica 5

Instrucción escolar de la población de 15 años y más del municipio de Bochil, Chiapas. Año 2000.



Fuente: [INEGI](#); Resultados Definitivos, Chiapas XII Censo General de Población y Vivienda 2000.

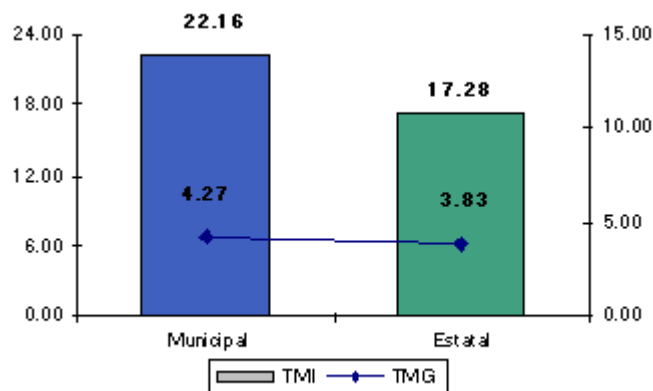
Salud

En año 2000 el régimen de los servicios de salud atendió a 212,259 personas, 1.90% de los usuarios fueron beneficiados por instituciones de seguridad social y 98.1% por el régimen de población abierta.

La Tasa de Mortalidad General (TMG) en 2000 fue de 4.27 defunciones por cada 1,000 habitantes; y de 22.16 con respecto a la Tasa de Mortalidad infantil (TMI). A nivel estatal correspondió a 3.83 y 17.28 respectivamente (Gráfica 6)

Gráfica 6

Tasa de Mortalidad General (*) e Infantil (**), municipio de Bochil y Estado de Chiapas. Año 2000.



(*) Expresada por 1,000 habitantes

(**) Expresada por cada 1,000 NVR

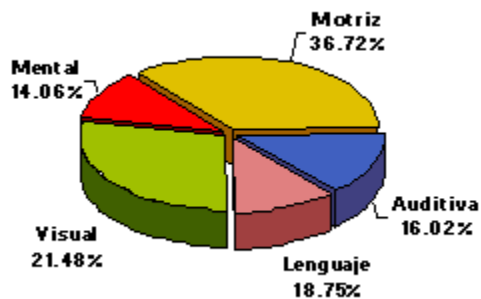
Fuente: ISECH. Anuario Estadístico de Mortalidad 200.

Las principales causas de la mortalidad general en el municipio son: Ciertas afecciones originadas en el periodo perinatal, Tumores malignos, Enfermedades del hígado, Enfermedades del corazón y Enfermedades cerebrovasculares.

El 1.13% de la población total padece alguna forma de discapacidad, distribuyéndose de la siguiente manera: 36.72% presenta discapacidad motriz, 16.02% auditiva, 18.75% de lenguaje, 21.48% visual y 14.06% mental. (Gráfica 7).

Gráfica 7

Población con discapacidad, municipio de Bochil, Chiapas. Año 2000.



Fuente: INEGI; Resultados Definitivos, Chiapas XII Censo General de Población y Vivienda 2000.

Los porcentajes de la población discapacitada en la región y el Estado son de 1.42 y 1.27 respectivamente. La suma de los distintos tipos de discapacidad puede ser mayor al 100.00%, debido a que algunas personas presentan más de una discapacidad.

Deporte

Para el deporte y la recreación en el municipio se organizan torneos municipales en las ferias de las localidades así como campeonatos inter escolares.

Vivienda

En el año 2000 se registraron 4,275 viviendas particulares habitadas, de las cuales 88.58% son propiedad de sus habitantes y 10.74% son no propias. En promedio cada vivienda la ocupan 5.20 habitantes; el indicador regional y estatal es de 5.17 y 4.85 ocupantes por vivienda respectivamente.

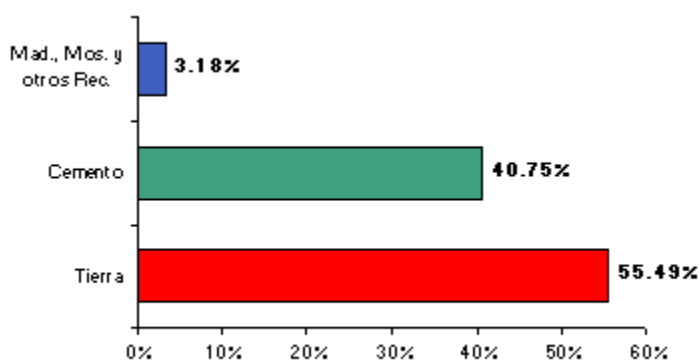
Los materiales predominantes en los pisos de las viviendas son 55.49% de tierra; 40.75% de cemento y firme; 3.18 % de madera, mosaico y otros recubrimientos; y el 0.58% de otros materiales. Las paredes son 18.25% de madera, 31.98% de tabique¹, 31.37% de embarro y bajareque y 0.63% de otros materiales. En techos 55.44% son de lámina de asbesto y metálica, 12.94% de teja, 17.19 % de losa de concreto² y 0.61 % de otros materiales. (Gráficas 8, 9 y 10).

1 Incluye ladrillo, bloc, piedra, cantera, cemento y concreto.

2 Incluye tabique, ladrillo y terrado con vigería

Gráfica 8

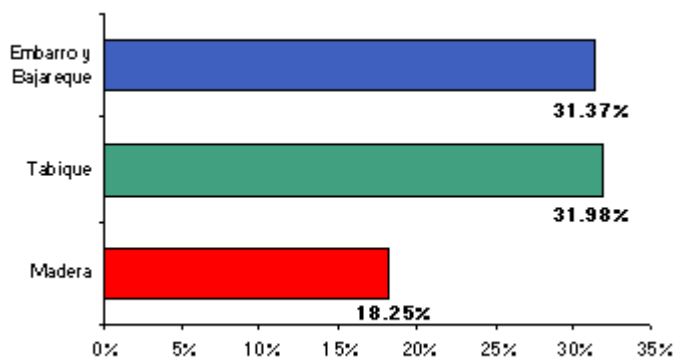
Materiales predominantes en pisos, municipio de Bochil, Chiapas. Año 2000.



Fuente: INEGI; Resultados Definitivos, Chiapas XII Censo General de Población y Vivienda 2000.

Gráfica 9

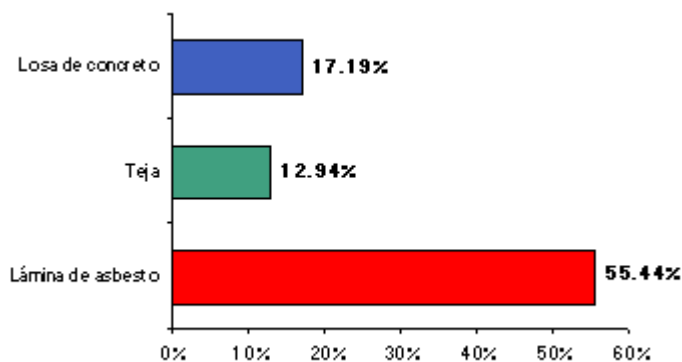
Materiales predominantes en paredes, municipio de Bochil, Chiapas. Año 2000.



Fuente: INEGI; Resultados Definitivos, Chiapas XII Censo General de Población y Vivienda 2000.

Gráfica 10

Materiales predominantes en techos, municipio de Bochil, Chiapas. Año 2000.



Fuente: INEGI; Resultados Definitivos, Chiapas XII Censo General de Población y Vivienda 2000.

Servicios Públicos

El 86.85% de las viviendas disponen de energía eléctrica, 76.96% de agua entubada y el 59.27% cuentan con drenaje. En la región los indicadores fueron, para energía eléctrica 79.45%, agua entubada 71.09% y drenaje 60.83%; y en el Estado 87.90%, 68.01% y 62.27% respectivamente.

Medios de Comunicación

Para atender la demanda del servicio de comunicación, este municipio dispone de una oficina postal y una oficina de telégrafos, así como con una red telefónica con servicio estatal, nacional e internacional.

Vías de Comunicación

De acuerdo al inventario de la [Secretaría de Comunicaciones y Transportes](#), el municipio en el año 2000 contaba con una red carretera de 133.73 Km integrados principalmente por la red rural de la SCT (22.4 Km) red de la Comisión Estatal de Caminos (88.18 Km) y a caminos rurales construidos por las Secretarías de Obras Públicas, Desarrollo Rural, Defensa Nacional, la Comisión Nacional del Agua (23.15 Km), entre otras. La red carretera del municipio representa el 6.60% de la región.

ACTIVIDAD ECONÓMICA

Principales Sectores, Productos y Servicios

Agricultura: Predomina la agricultura de temporal y el cultivo principal es el maíz, verdura y frutales.

Ganadería: En el municipio se tenía el proyecto de desarrollar este sector lo cual no se llevó a cabo y en la actualidad únicamente se cuenta con la producción de las comunidades indígenas.

Industria: En el municipio la actividad industrial se limita a la fabricación de quesos, pan y artículos de jarciería.

Comercio: El comercio en el municipio se limita a satisfacer las necesidades primarias y secundarias de sus habitantes.

Servicios: Esta actividad se limita a satisfacer las necesidades básicas de los habitantes mediante los servicios que prestan las tiendas de abarrotes, preparación de alimentos y hospedaje.

Población Económicamente Activa por Sector

En el año 2000, la Población Económicamente Activa (PEA) ocupada fue de 6,519 habitantes, distribuyéndose por sector, de la siguiente manera:

Sector Primario

El 49.36% realiza actividades agropecuarias. El porcentaje de este sector en los ámbitos regional y estatal fue de 60.40% y 47.25% respectivamente.

Sector Secundario

El 15.32% de la PEA ocupada laboraba en la industria de la transformación, mientras que en los niveles regional y estatal los porcentajes fueron de 11.77 y 13.24 % respectivamente.

Sector Terciario

El 33.85% de la PEA ocupada se emplea en actividades relacionadas con el comercio o la oferta de servicios a la comunidad, mientras que en los niveles regional y estatal el comportamiento fue de 25.69% y 37.31% respectivamente.

En la percepción de ingresos, en el municipio, se tienen los siguientes resultados: el 61.75% de los ocupados en el sector primario no perciben ingresos y 0.31 recibe más de cinco salarios. En el sector secundario, 11.61% no perciben salario alguno, mientras que 1.20% reciben más de cinco. En el terciario, 11.24% no reciben ingresos y el 10.51% obtienen más de cinco salarios mínimos de ingreso mensual. (Cuadro 1).

Cuadro 1

Población económicamente activa ocupada, municipio de Bochil, Chiapas. Año 2000.

BOCHIL	POBLACIÓN		NO RECIBE		MÁS DE 5		NO	
	OCUPADA	%	INGRESOS	%	SALARIOS MIN.	%	ESPECIFICADO	%
PRIMARIO	3,218	49.36	1,987	61.75	10	0.31	33	1.03
SECUNDARIO	999	15.32	116	11.61	12	1.20	38	3.80
TERCIARIO	2,207	33.85	248	11.24	232	10.51	85	3.85

Fuente: [INEGI](#); Resultados Definitivos, Chiapas XII Censo General de Población y Vivienda 2000.

En este mismo rubro la región reporta los siguientes datos: 41.41% de la PEA ocupada en el sector primario no recibe salario alguno y 0.60% recibe más de cinco salarios. En el sector secundario, 7.96% no percibe ingresos por su actividad, mientras que sólo 10.49% percibe más de cinco salarios. En el terciario, 10.07% no recibe ingresos y 9.49% más de cinco salarios mínimos mensuales de ingreso, por su actividad.

La distribución de ingresos de la PEA en el Estado reporta que el 40.66% del sector primario no recibe salario alguno y sólo 0.76% recibe más de cinco salarios mínimos. En el sector secundario, 6.63% no percibe ingresos y 4.46% recibe más de cinco salarios. En el terciario, 5.73% no recibe ingresos y el 11.98% obtiene más de cinco salarios mínimos.

Finanzas Públicas

De acuerdo al Informe de Gobierno, los recursos públicos ejercidos por las dependencias estatales y federales en el año 2000, fueron del orden de los 23.41 millones de pesos, que se destinaron principalmente en Educación, 36.36%, Desarrollo Agropecuario 26.81% y Abasto y Asistencia Social, 21%. (Cuadro 2).

Cuadro 2

Inversión pública ejercida por sector de actividad, municipio de Bochil, Chiapas. Año 2000.

SECTOR DE ACTIVIDAD	BOCHIL		05 NORTE		ESTATAL	
	%	23,412.73	%	1,023,635.9	%	29,007,083.2
PROCURACIÓN DE JUSTICIA	0.01	3.08	1.47	15,039.34	0.8	225,630.2
EDUCACIÓN	36.36	8,511.80	10.15	103,934.37	34.5	9,996,390.9
SALUD	1.62	379.50	1.37	14,020.38	9.7	2,803,631.2
LABORAL	0.57	132.35	0.27	2,743.07	0.3	89,178.5
ABASTO Y ASISTENCIA SOCIAL	21.00	4,917.73	1.63	16,653.64	4.2	1,232,504.3
DESARROLLO REGIONAL Y URBANO	8.32	1,947.71	35.70	365,472.82	9.2	2,658,669.6
DESARROLLO AGROPECUARIO	26.81	6,276.03	24.22	247,964.88	10.9	3,149,282.5
COMUNICACIONES Y TRANSPORTES	2.99	700.00	11.72	119,963.26	13.8	4,009,314.5
OTROS SERVICIOS Y ACT. ECONÓMICAS	2.33	544.53	0.17	1,692.46	1.3	381,167.5
OTROS			13.3	136,151.6	15.4	4,461,314.0

Fuente: Secretaría de Planeación. Informe de Gobierno 2000.

Para el ejercicio 2001, el municipio contó con recursos autorizados del Ramo 33 (Aportaciones Federales para Entidades Federativas y Municipios) del orden de los 14.81 millones de pesos, de los cuales 10.24 millones de pesos, corresponden al Fondo de Infraestructura Social Municipal (FISM) y 4.57 millones de pesos, al Fondo de Aportaciones para el Fortalecimiento Municipal (FAFM).

ATRATIVOS CULTURALES Y TURÍSTICOS

Fiestas, Danzas y Tradiciones

Las celebraciones más importantes son: San Pedro Mártir patrono del pueblo y la Virgen de la Concepción.

Artesanías

Se elaboran petates de palma, ladrillos y tejas de barro.

Gastronomía

Los platillos típicos del municipio son: carne de res condimentada y animales de caza.

Centros Turísticos

De acuerdo con información de la Secretaría de Turismo, la infraestructura turística existente en el municipio, en el año 2000 había un hotel con 18 habitaciones.

Los principales atractivos turísticos son: las artesanías tradicionales, así como su vegetación exuberante y sus paisajes aunando con sus tradiciones y costumbres.

GOBIERNO

Principales Localidades

Nombre de la Localidad	Población			Población Ocupada				
	Abs.	Rel.		Abs.	Rel.			
	Tot.	Masc.	Fem.	Tot.	Prim.	Sec.	Terc.	NE
Bochil (10 Localidades)	15972	49.9	50.1	4879	36.2	18.1	43.9	1.8
Bochil	9578	48.9	51.1	3024	11.5	20.3	65.9	2.2
Ajilo	950	50.3	49.7	320	60.0	29.1	9.7	1.3
Luis Espinoza	866	51.5	48.5	226	79.2	8.4	10.6	1.8
Copal, El	854	50.0	50.0	227	69.6	14.1	15.4	0.9
Venustiano Carranza	764	55.2	44.8	187	84.0	6.4	9.1	0.5
Yerbabuena Isbontick	715	52.4	47.6	203	78.8	9.9	9.9	1.5
Garrido Canaval (Chavarría)	703	53.2	46.8	240	75.0	19.6	5.0	0.4
Tierra Colorada	535	49.7	50.3	134	91.8	5.2	2.2	0.7
Allende de Esquipulas	529	49.9	50.1	130	73.1	20.8	3.8	2.3
Amate, El	478	49.0	51.0	188	92.6	6.4	0.5	0.5
Resto Bochil	6750	49.9	49.1	1619	88.4	7.1	4.0	0.5

Localidades Urbana 1.

Localidades Rurales 59.

Cronología de los Presidentes Municipales

Presidente Municipal	Periodo de Gobierno
Cristóbal Molina	1931
Abelardo V. Rojas	1932
Juan C. Salazar	1933
Luis S. Morales	1934
Eleno Urbina - Luciano G. Aguilar	1935
Daniel Calvo Lastra	1939-1940
Belisario Juárez	1941-1942
Rubén O. Velasco	1943-1944
Rafael C. Moreno	1945-1946
Luis Salazar Morales	1947
Celso Zenteno	1948
Ismael Zenteno	1949-1950
Adulfo M. Zenteno	1951-1952
Nabor Rojas C.	1953-1955
Efraín Velasco Z.	1956-1958
Saúl Zenteno Zenteno	1959-1961

Limbano Paniagua Robles	1962-1964
Constancio Macías Gómez	1965-1967
Edmundo Zenteno Zenteno	1968-1970
Wilfrido Tovilla Zenteno	1971-1973
Roberto Zenteno Roja	1974-1975
Agenor Zenteno Hernández	1976
Mario Antonio Zenteno Rodas	1980-1982
Rigoberto Zenteno Zenteno	1983-1985
Constancio Iván Zenteno Coronel	1986-1988
Fulvia Berthy Orantes Zenteno	1989-1991
Salvador Castellanos	1992-1993
Marcelino Núñez Pérez	1994-1995
Apolinar Díaz Díaz	1996-1998
José Dolores Flores Maldonado	1999
Alejandro Fegroso Zenteno	2000-2001
Belisario Zenteno Velázquez	2002-2004

BIBLIOGRAFÍA

[CONACULTA](#). Agua, Tierra y Fuego. La Gastronomía Mexicana del Sur. Edición 2000. Campeche, [Campeche](#).

CONACULTA. Artífices y Artesanías de Chiapas. Edición 2000. [Tuxtla Gutiérrez](#), Chiapas.

CONACULTA. Panorama de la Cultura en Chiapas. Edición 2000. Tuxtla Gutiérrez, Chiapas.

[CONAPO](#). La Población de los Municipios de México 1950 - 1990. Ed. UNO Servicios Gráficos, México, Nov., 1994.

CONAPO. La población de México en el nuevo siglo. Distrito Federal, México, 2001.

[Congreso del Estado](#). [Constitución Política del Estado de Chiapas](#). Gobierno Constitucional del Estado de Chiapas. Tuxtla Gutiérrez, Chiapas, 2000.

Chiapas presente y futuro.1998. Publicaciones García Lourdes. Cuernavaca [Morelos](#).

Gobierno Constitucional del Estado Libre y Soberano de Chiapas. Plan de Desarrollo Chiapas 2001-2006. Palacio de Gobierno. Tuxtla Gutiérrez, Chiapas, 2001.

Gobierno del Estado de Chiapas. COPLADE. Plan Estatal de Desarrollo 1995-2000. Tuxtla Gutiérrez, Chiapas, Junio de 1995.

H. Congreso del Estado. Unidad de Ediciones Legislativas. 465 años del Escudo de Chiapas. Tuxtla Gutiérrez, Chiapas, Octubre de 2000.

[INEGI](#). División Territorial del Estado de Chiapas de 1810 a 1995. Aguascalientes, [Aguascalientes](#), 1996.

INEGI. Estadísticas Históricas de México, Tomo I. INEGI. Aguascalientes, Aguascalientes, enero de 2001.

INEGI-Gobierno del Estado de Chiapas. Anuario Estadístico de Chiapas, ediciones 2001 y 2002. Aguascalientes, Aguascalientes 2002.

INEGI. XII Censo Comercial. Censos Económicos 1999. Resultados Estatales. Aguascalientes, Aguascalientes, 2001.

INEGI. XII Censo General de Población y Vivienda 2000. Estados Unidos Mexicanos. Tabulados Básicos. Aguascalientes, Aguascalientes, 2000.

[Instituto Estatal Electoral del Estado de Chiapas](#).

José Luis Castro A. Historia de la Constitución Política del Estado de Chiapas, 1825-1995. Tuxtla

Gutiérrez, Chiapas.

Pablo Salazar Mendiguchía. 2º. Informe de Gobierno. Tuxtla Gutiérrez Chiapas, 2002.

[SECH](#). Sistema Educativo Estatal. Estadística Básica Inicio de Cursos 2002-2003 y 2001-2002. Tuxtla Gutiérrez, Chiapas, 2003.

[Secretaría de Planeación](#). Agenda Estadística Ejecutiva. Edición 2003. Tuxtla Gutiérrez, Chiapas, 2003.

Secretaría de Gobierno. Dirección de Acción Cívica. Agenda Cívica Oficial 2001. Tuxtla Gutiérrez, Chiapas.

Secretaría de Planeación. Perfil Demográfico y Socioeconómico Municipal, Tomo I. Edición 2001, Tuxtla Gutiérrez, Chiapas, 2001.

[Secretaría de Turismo](#). Carta Turística del Estado. Edición 2002. Tuxtla Gutiérrez, Chiapas, 2002.

[Secretaría de Desarrollo Social](#). Gobierno del Estado de Chiapas. Desarrollo Social en Cifras. Tuxtla Gutiérrez Chiapas, 2001.

Secretaría de Planeación. Agenda Estadística de Chiapas. Ediciones 2001 y 2002. Tuxtla Gutiérrez Chiapas, 2003.

[SEGOB](#). Centro Nacional de Estudios Municipales, Gobierno del Estado de Chiapas, Los Municipios de Chiapas, colección "Enciclopedia de los Municipios de México". Talleres Gráficos de la Nación, México, D.F. 1988.

SEGOB. Instituto Nacional para el Federalismo y el Desarrollo Municipal ([INAFED](#)), Sistema Nacional de Información Municipal. México 2003.

[UNACH](#)-Gobierno del Estado de Chiapas. Chiapas la Casa de Todos. Plan Estatal de Gobierno 1994-2000. Tuxtla Gutiérrez, Chiapas, 1994.

Viqueira, J. Pedro y Mario H. Ruz (editores). Chiapas y sus regiones, Chiapas los rumbos de otra historia, México, Universidad Nacional Autónoma de México ([UNAM](#)), Centro de Investigaciones y Estudios Superiores en Antropología Social (CIESAS) y Universidad de Guerrero, 1995.

CRÉDITOS

CONSEJO EDITORIAL

PABLO SALAZAR MENDIGUCHIA

Gobernador del Estado de Chiapas

ROGER GRAJALES GONZÁLEZ

Secretario de Planeación

REYNOL PIMENTEL MEDINA

Subsecretario de Planeación y Programación

HÉCTOR GABRIEL GUILLÉN GARCÍA

Director de Estadística, Geografía e Información

GRUPO DE TRABAJO

COORDINACIÓN

Ángel Villavicencio Valenzuela

ANÁLISIS E INTEGRACIÓN

María Lila Urbietta Estudillo

EDICIÓN POR COMPUTADORA

Carlos F. Ruiz Hernández

Arcenio Pérez Juárez

Guadalupe Gonzáles Grajales

Lourdes Rodríguez Martínez

Fabiola Torres Genovés

Gerardo Jiménez Villalobos

Pablo R. Pimentel Castañón

Cinthya Cortez Taboada

Enciclopedia de los Municipios de México

Estado de Chiapas

© 2003. Instituto Nacional para el Federalismo y el Desarrollo Municipal,
Gobierno del Estado de Chiapas.